



Groupe de Travail GEOPAL

« Référentiels Géographiques »

11 juin 2015

14h00

Hôtel de Région – Salle Fontevraud

www.geopal.org



QUELQUES PISTES A EXPLORER :

- Les producteurs de données
- Les données qui semblent incontournables
- Les données libres
- L'apport des flux, du tuilage et des pyramides
- Les données non habituelles

...



- 1. Résultats synthétiques du questionnaire.**
- 2. Résultats détaillés par référentiel et discussion.**
- 3. Synthèse et relevé de décision.**



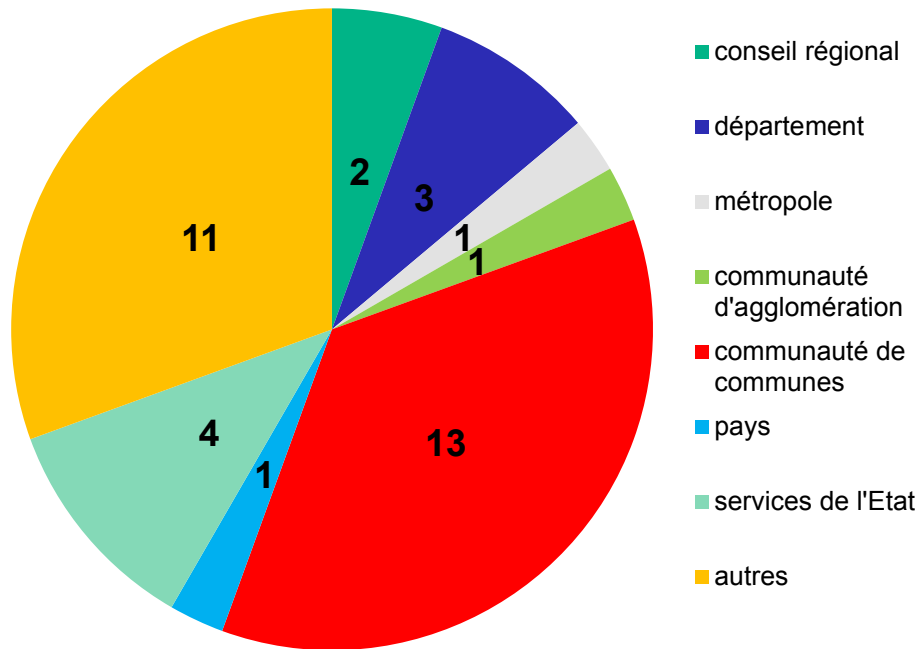
1

Résultats du questionnaire

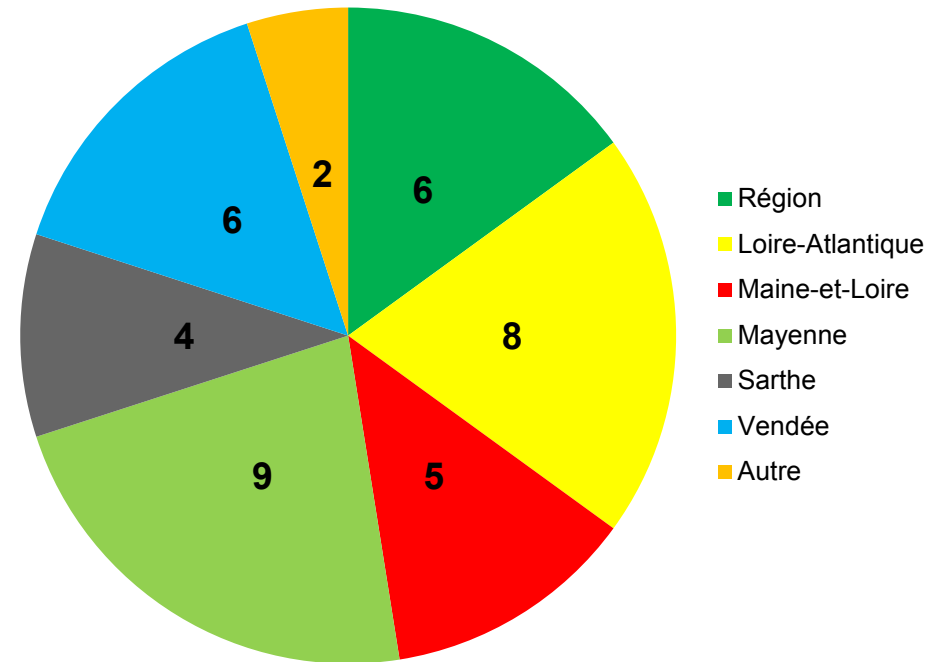
1. RESULTATS



Le profil des répondants



Leur territoire



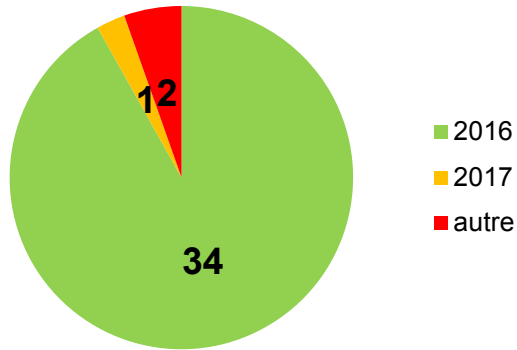


2

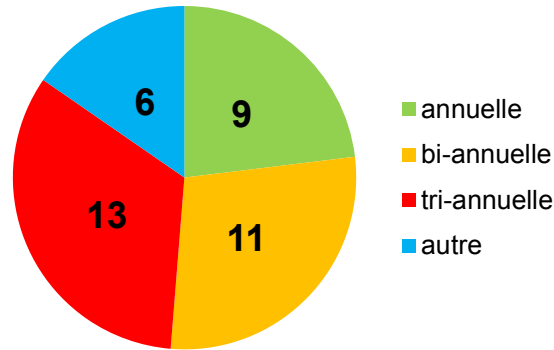
Résultats par référentiel et discussion



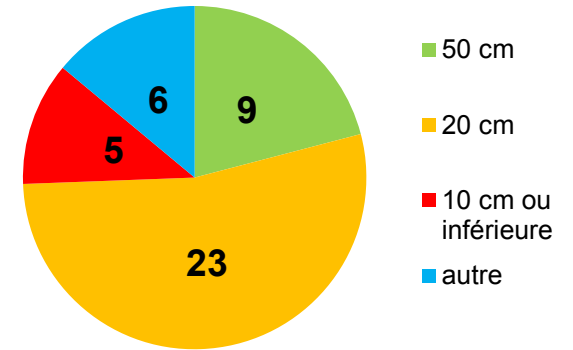
La date de prise de vue



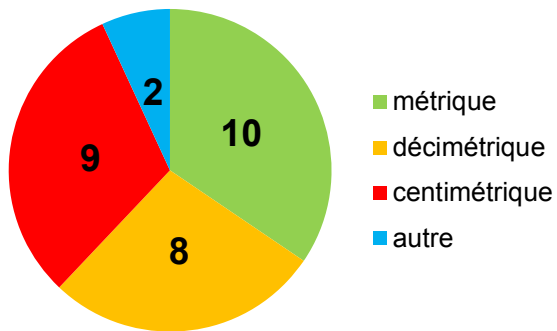
Le fréquence



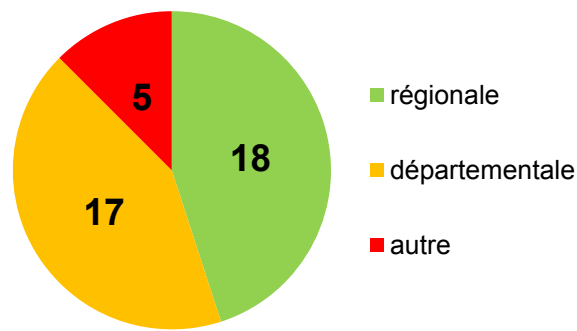
La résolution



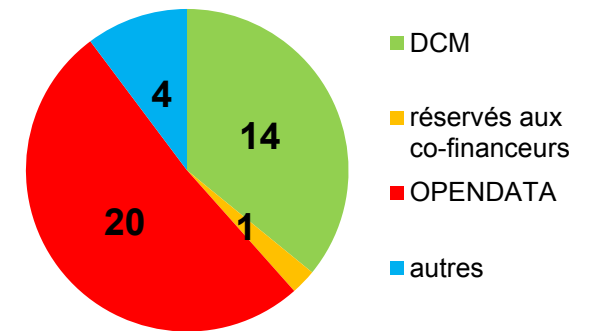
La précision



L'emprise



La licence





Points forts / **points faibles**

RESOLUTION / HR

**GRATUIT POUR
LES PARTENAIRES**

**DELAI DE
LIVRAISON**

LICENCE

RADIOMETRIE

**COUVERTURE REGIONALE
et**

**EGALITE DE TRAITEMENTS
DES TERRITOIRES**

**DELAI ENTRE
2 ORTHOS**

POIDS DES FICHIERS

PRECISION

**DALLES VISIBLES
EN MER**

DEVERS

**FLUX WMTS
NON PERFORMANTS**



Besoins et usages

QUOTIDIEN

PHOTO-INTERPRETATION

NUMERISATION

URBANISME

**RESOLUTION
PLUS FINE**

REFERENTIEL

TOURISME

et

FOND DE PLAN

SPANC

**PVA HIVER
et**

MISE A JOUR OCS

PVA ETE

**DEPARTEMENTS
LIMITROPHES**

**ACTUALISATION ANNUELLE
ou
BI-ANNUELLE**



Besoins et usages

TOURISME

SPANC

AMENAGEMENT

URBANIME

**FOND DE PLAN
DE REFERENCE**

**GESTION DES
PROPRIETAIRES**

**GEOMETRIE
et
RPCU ?**



Points forts / **points faibles**

PRECISION

**MANQUE
D'ACTUALISATION
SI TRAVAUX**

FACILITE D'UTILISATION

**FREQUENCE DE
MISE A JOUR**

RESOLUTION

**NON-CONTINUE
TERRE-MER**

**POIDS
DES FICHIERS**



Besoins et usages

**GESTION DE MARAIS
et
ZONES HUMIDES**

**EXTENSION
BATHYMETRIQUE**

MNE

GESTION DE CRISE

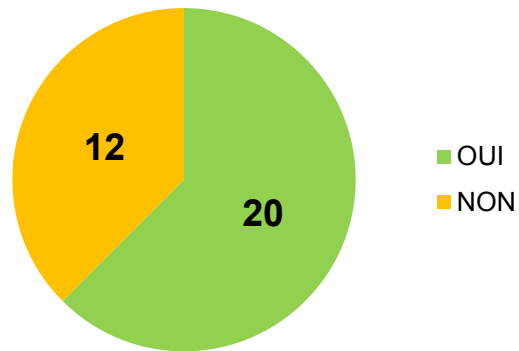
**ACQUISITION
HIVERNALE**

COURBES DE NIVEAUX

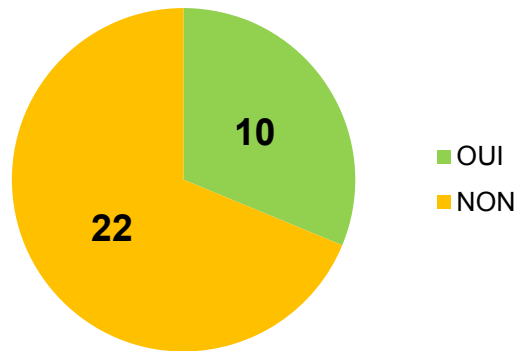
**MODELISATION
DE LA SUBMERSION**



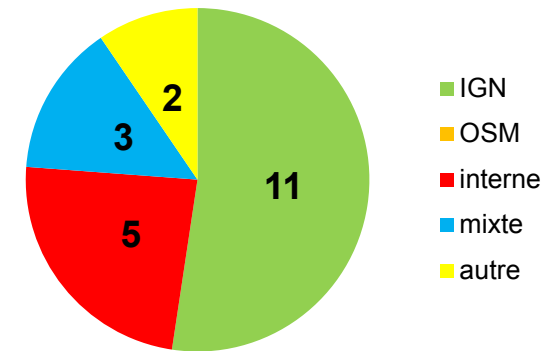
Utilisez-vous
une base ?



Processus de mise
à jour ?



L'origine de
la base ?



Besoins et usages

GEOCODAGE

UNE BASE UNIQUE

Points faibles

**NON
EXHAUSTIVITE**

MISE A JOUR



BD TOPO

Points forts / **points faibles**

PRECISION

**BD DE
REFERENCE**

**MANQUE DE
MISE A JOUR**

HAUTEUR DU BATI

Besoins et usages

CALCUL D'ITINERAIRE

MISE A JOUR EN CONTINU

**DECLENCHEMENT
DES SECOURS**

et

ACCES PAR FLUX

FOND DE CARTE

CONSOMMATION D'ESPACE



SCAN25

Points forts / points faibles

CONNU ET RECONNU

FICHIERS RASTER

LISIBILITE

DROITS DE REPRODUCTION

MISE A JOUR

**UTILISATION EN
MILIEU URBAIN**

Besoins et usages

PLAN DE SITUATION

**REFERENCE DES TEXTES
REGLEMENTAIRES SUR L'EAU**

IMPRESSION ET PRODUCTION

DONNEES D'HABILLAGE

PYRAMIDES EN FLUX

TOURISME

MISE A JOUR

CONSOMMATION D'ESPACE



IMAGE SATELITTE

Points forts / points faibles

DISPONIBILITE

DONNEES PAS UTILISEES

RAPIDITE D'ACQUISITION

Besoins et usages

GESTION DE CRISE



France RASTER

Points forts / points faibles

PYRAMIDE

DONNEES PAS OU UTILISEES

QUALITE

et

PRECISION DES DONNEES

Besoins et usages

PYRAMIDE

WEBSIG

ACCES OUVERT

PETITES ECHELLES



OPENSTREETMAP

Points forts / points faibles

MISE A JOUR

FIABILITE DES DONNEES ?

**LISIBLE A TOUTES
LES ECHELLES**

LICENCE

Besoins et usages

**FORMATION et SENSIBILISATION
PAR GEOPAL**

FOND DE PLAN

REFERENTIEL ADRESSE

**UTILE POUR LES
ETUDIANTS ET LES CHERCHEURS**



BD FORET

Points forts / points faibles

DONNEES TRES PEU UTILISEES

Besoins et usages

GESTION FORESTIERE

**EN DDT PAR LE
SERVICE FORET**

RISQUES



BD LIEUX PUBLICS

Points forts / points faibles

A LE MERITE D'EXISTER

INCOMPLETE

STRUCTURATION

MISE A JOUR

LICENCE

CATEGORIES DES ERP

Besoins et usages

GESTION DES RISQUES

EXHAUSTIVITE

DESTINEO

NANTES DANS MA POCHE

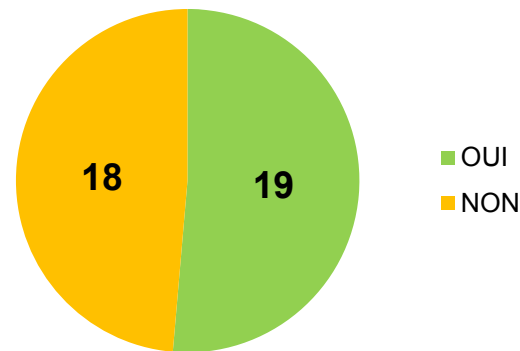
WEBSIG

AIDE A LA LOCALISATION



OCS

Utilisez-vous une base OCS ?



Besoins et usages

DONNEE INDISPENSABLE

INDICATEURS

**CONSOMMATION
D'ESPACE**

ANALYSE DIACHRONIQUE



REFERENTIELS SUR L'EAU

Points forts / points faibles

A LE MERITE D'EXISTER

INCOMPLETE

STRUCTURATION

MISE A JOUR

Besoins et usages

GESTION

BD TOPAGE

INVENTAIRES

**BASSINS VERSANTS
et
ZONES HUMIDES**

**UN REFERENTIEL
UNIQUE**



DONNEES HISTORIQUES


Besoins et usages

ORTHOS 1970

**CARTES ANCIENNES
DU SHOM**

ANALYSE HISTORIQUE

**AMENAGEMENT
DU TERRITOIRE**



3

Synthèse et Relevé de décision



**MERCI DE VOTRE
ATTENTION**

contact@geopal.org

www.geopal.org