

# BASE ADRESSE RÉGIONALE

## VERSION 1.7.0

WEBINAIRE

DÉCEMBRE 2025



# DIFFUSION DES LIEUX-DITS

# 1. CRÉATION D'UN LIEU-DIT

- Edition → Créer un nommage (nom de voie / lieu-dit)
- Fiche information **Nommage Adresse**
  - Cocher la case **Lieu-dit**
  - Renseigner le **Nom du lieu-dit**

*Exemple : Le Bois Joli*

The image shows a web form titled 'Nommage Adresse'. It has four tabs: 'Identification' (selected), 'Info. Système', 'Pièces jointes', and 'Points associé'. Under the 'Identification BAN' section, the 'Lieu-dit' checkbox is checked and highlighted with a yellow box and a pink circle labeled '3'. Below it, the 'Nom du lieu-dit \*' field contains the text 'Le Bois Joli' and is highlighted with a pink circle labeled '4'. A note below the field says 'Veuillez renseigner uniquement le nom sans le préfixe "lieu-dit"'. There is also an 'Alias (nom terrain)' field which is empty.

## 2. ASSOCIATION DU LIEU-DIT AU POINT ADRESSE (ODONYME)

- CAS 1 (odonyme) : Le nom de la voie porte le nommage du lieu-dit

*Exemple : 1 Le Bois Joli*

Point Adresse

Identification Cadastre Pièces jointes Information complémentaire

Identification BAN -

Méthode de saisie de numérotation \* Manuelle

Numéro (3 12...) \* 1

Répétition (Bis Ter...)

Nom de la voie \* Le Bois Joli

Associer un lieu-dit ? ☐

*Il n'est pas nécessaire d'associer un lieu-dit si le nom de la voie porte le nommage du lieu-dit (odonyme)*

Validité point adresse \* En attente

Position géométrique \* Entrée


RÉTABLIR SAUVEGARDER




**⚠ Il n'est pas nécessaire d'associer un lieu-dit si le nom de la voie porte le nommage du lieu-dit ⚠**

## 2. ASSOCIATION DU LIEU-DIT AU POINT ADRESSE (TOPONYME)

- **CAS 2 (toponyme) : Le nom de la voie porte un nommage différent du lieu-dit**

*Exemple : 75 Route de la Sablette, Le Bois Joli*

 75 Route de la Sablette - Point Adresse



Identification

Cadastre

Pièces jointes

Information complémentaire

Identification BAN

75799cc3-5495-4fc2-a432-26009b39fc80

Méthode de saisie de numérotation \*

Manuelle

Numéro (3 12...) \*

75

Répétition (Bis Ter...)

Nom de la voie \*

Route de la Sablette

Associer un lieu-dit ?

☒

*Il n'est pas nécessaire d'associer un lieu-dit si le nom de la voie porte le nommage du lieu-dit (odonyme)*

Lieu-dit (toponyme) \*


Le Bois Joli


Validité point adresse \*


Certifié


Position géométrique \*

Entrée

 SUPPRIMER

 RÉTABLIR

 ANNULER

 SAUVEGARDER

# DIFFUSION BAN

- CAS 1 : 1 Le Bois Joli**

numero	1
voie_nom	Le Bois Joli
lieu_dit_complement_nom	

- CAS 2 : 75 Rte de la Sablette, Le Bois Joli**

numero	75
voie_nom	Route de la Sablette
lieu_dit_complement_nom	Le Bois Joli

+ **99999 Le Bois Joli** pour que le nommage « Le bois Joli » soit remonté parmi les Lieux-dits dans le moteur de recherche BAN

Rechercher dans la Base Adresse Nationale

Saisissez votre adresse, une voie, un lieu-dit ou une commune

Le bois Jolie

Q

Voies

le bois joli

Cugand-la-Bernardière (85, Vendée, Pays de la Loire)

le bois joli

Montaigu-Vendée (85, Vendée, Pays de la Loire)

Lieux-dits

Le Bois Joli







Purnichet (44, Loire-Atlantique, Pays de la Loire)

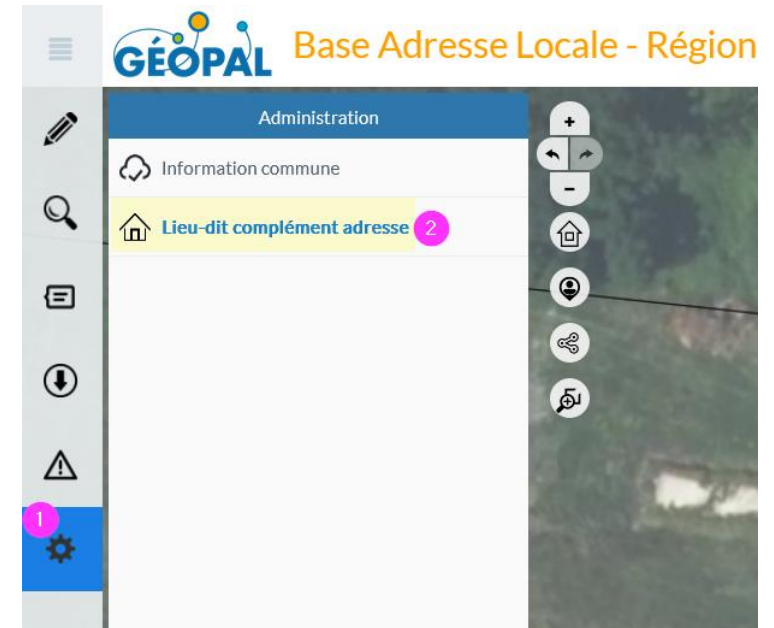
# NOUVELLE FONCTIONNALITÉ

## LIEU-DIT COMPLÉMENT ADRESSE

# LIEU-DIT COMPLÉMENT ADRESSE

- Administration → Lieu-dit complément adresse
- **Cocher** tous les compléments adresses existants qui doivent être remontés comme **lieu-dit**

Complément adresse	Est un lieu-dit ?
 Appartement RDC	<input type="checkbox"/>
 BEL AITRE	<input checked="" type="checkbox"/>
 Bel-Air	<input checked="" type="checkbox"/>
 Bel-Air du Tenu	<input checked="" type="checkbox"/>
 Belle Vue	<input checked="" type="checkbox"/>
 Bonnet Rouge	<input checked="" type="checkbox"/>



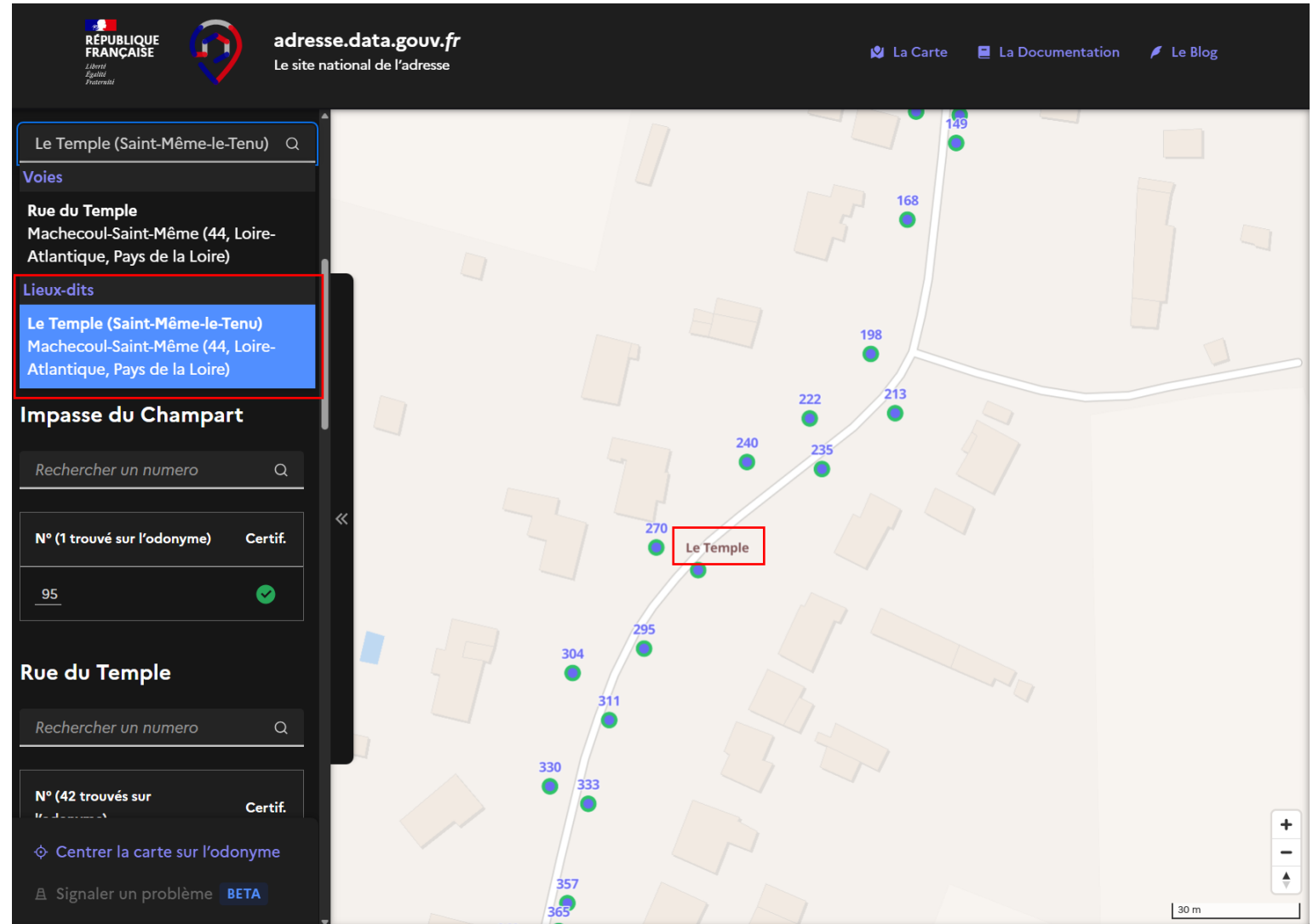
- Possibilité de **supprimer** les compléments adresse qui n'ont pas lieu d'être présent en tant que complément adresse



# RÉALISÉ SUR LA COMMUNE DE MACHECOUL-SAINT-MÊME

## Exemple : Le Temple

- Le Temple remonte comme lieu-dit dans le moteur de recherche
- L'étiquette du lieu-dit est affichée au centroïd de l'ensemble des points associés



# AUTRES NOUVEAUTÉS

# AFFICHAGE DES IDENTIFIANTS BAN (UUID)

- Fiche information : Point Adresse / Nommage Adresse

1 Avenue Olivier de Clisson - Point Adresse

Identification Cadastre Pièces jointes Information complémentaire

**Identification BAN** 9c72e76a-bdfa-4189-8032-a791c707343f

Méthode de saisie de numérotation Manuelle

Numéro (3 12...) 1

Répétition (Bis Ter...) -

Nom de la voie Avenue Olivier de Clisson

Associer un lieu-dit ? -

*Il n'est pas nécessaire d'associer un lieu-dit si le nom de la voie porte le nommage du lieu-dit (odonyme)*

Validité point adresse Certifié

Position géométrique Entrée

Le Bourg Cornu - Nommage Adresse

Identification Info. Système Pièces jointes Points associés

**Identification BAN** 0f90a66f-95a1-455d-9d19-983a7d495c08

Lieu-dit ☒

Nom du lieu-dit Le Bourg Cornu

*Veuillez renseigner uniquement le nom sans le préfixe "lieu-dit"*

Alias (nom terrain) -

Méthode de numérotation -

# AFFECTATION AUTO DU CODE POSTAL

- **Sur GEOPAL, Le code postal n'est plus à renseigner (non éditable)**
- *Il n'est jamais diffusé sur la BAN*
- **La BAN associe automatiquement le bon code postal aux adresses diffusées**
- *Le code postal sera donc automatiquement récupéré et affecté à l'adresse après sa diffusion sur la BAN*
- **Lors d'une nouvelle création adresse :**
  - 1. Le code postal principal de la commune est affiché coté GEOPAL**
  - 2. Après diffusion sur la BAN, une vérification sera effectuée pour mettre à jour le code postal côté GEOPAL si celui-ci est différent coté BAN**

# Merci

Contacts :

- [geopal@paysdelaloire.fr](mailto:geopal@paysdelaloire.fr)
- [m.delsinne@naomis.fr](mailto:m.delsinne@naomis.fr)