



GT Référentiel à Très Grande Echelle

Jeudi 18 juin 2015

Salle Coco Chanel
Agence Régionale des Pays de la Loire

www.geopal.org



ORDRE DU JOUR

1. Actualités du CNIG
2. Observatoire Régional DT-DICT – DREAL PDL
3. Expérimentations Techniques – Géo Vendée
4. Actions de communication – CARENE
5. Perspectives

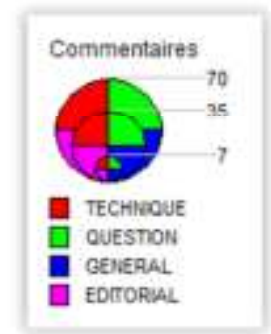
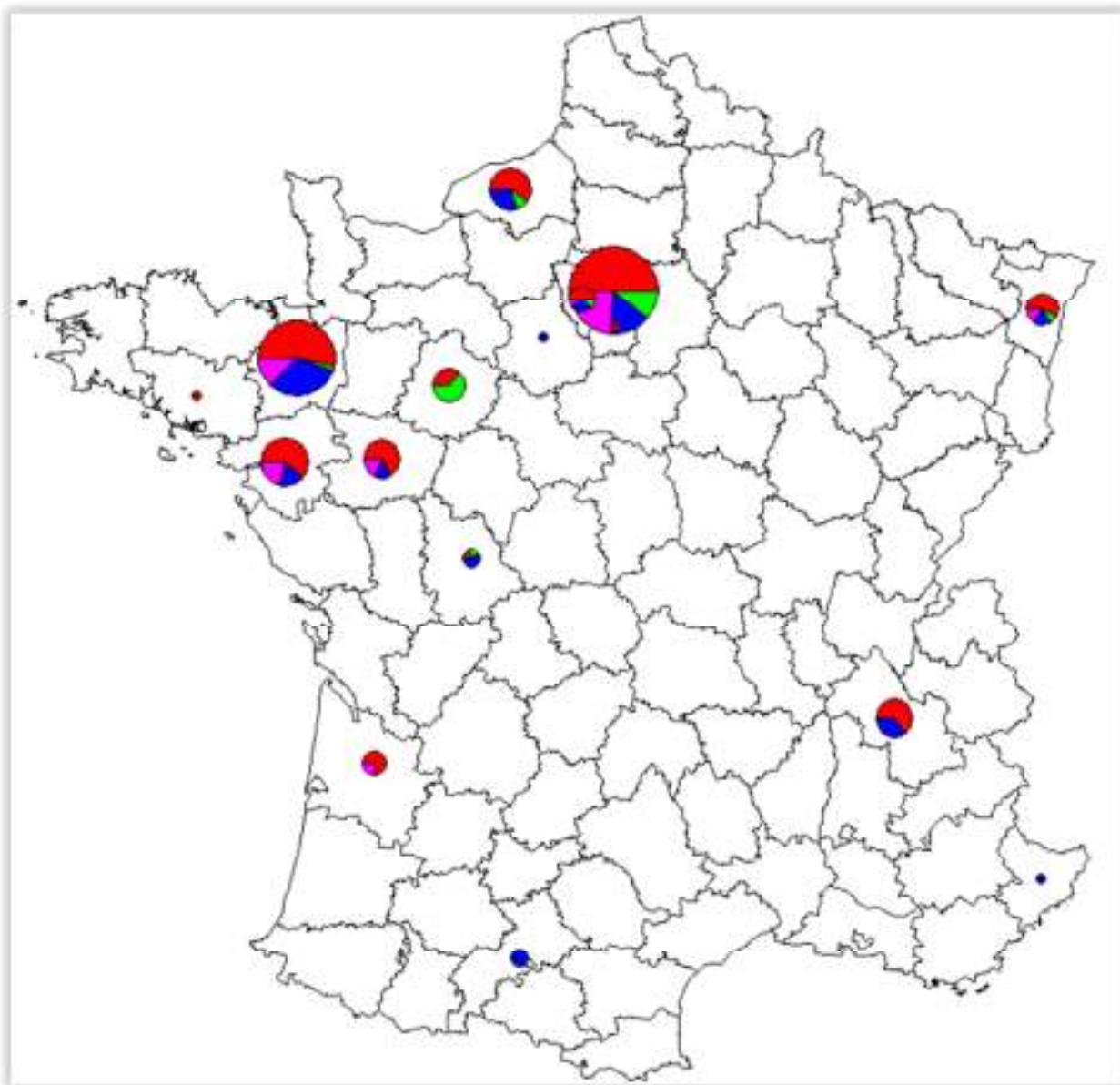


ACTUALITES DU CNIG



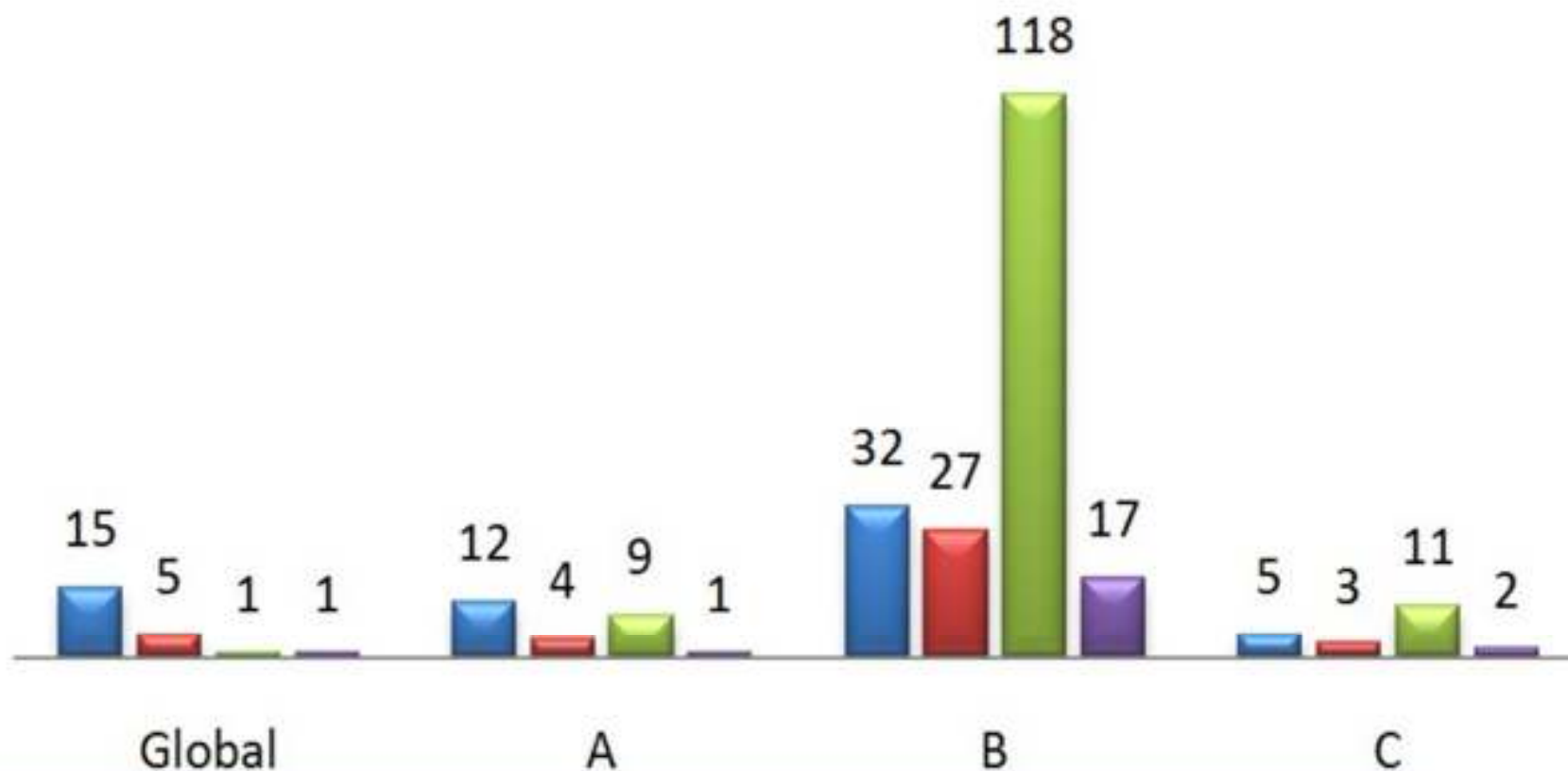
1. Réunion du GT-1 « PCRS » du 3 avril 2015

- Résultats de l'appel à commentaires de la v 0.6

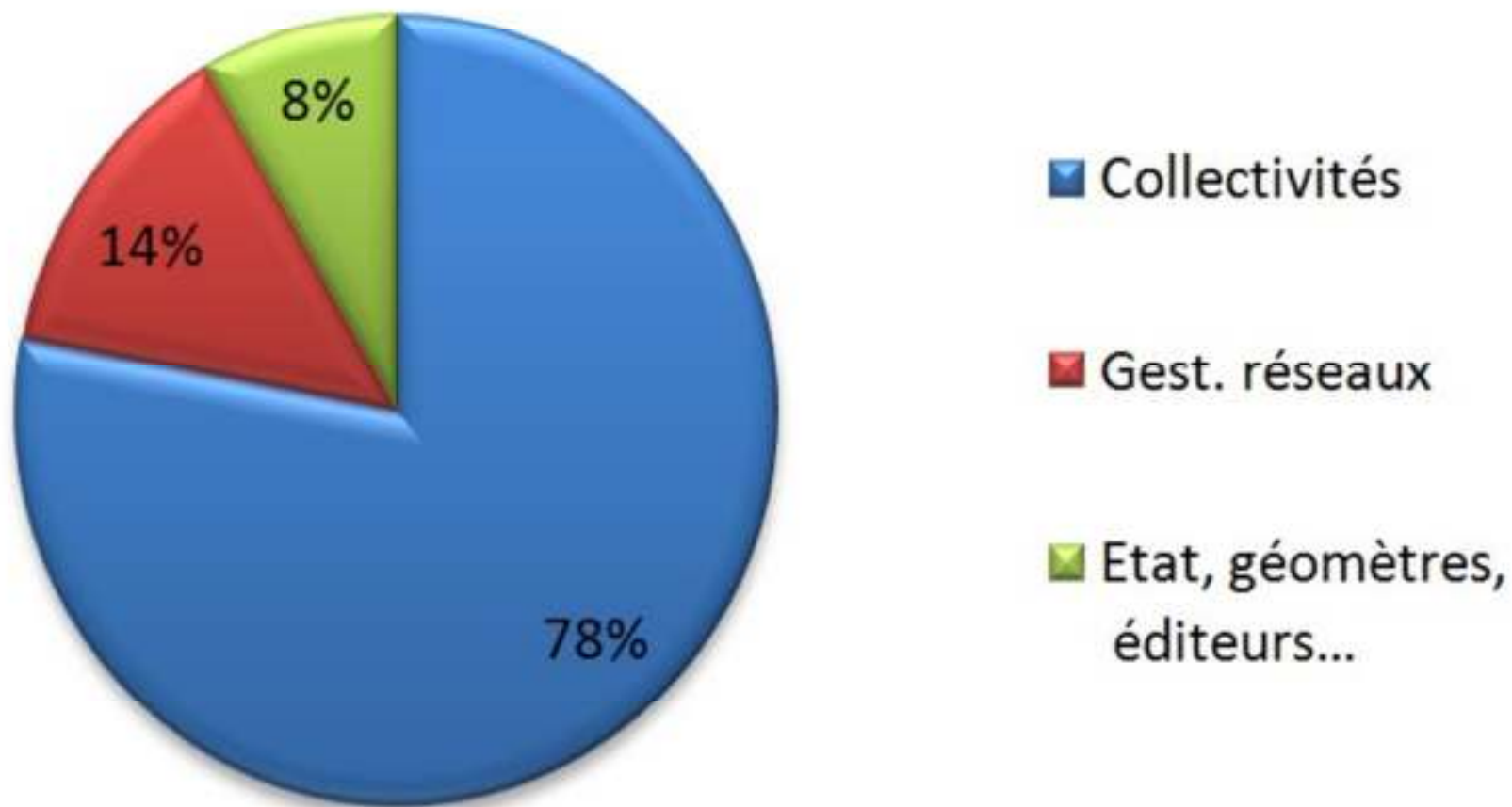


263 commentaires

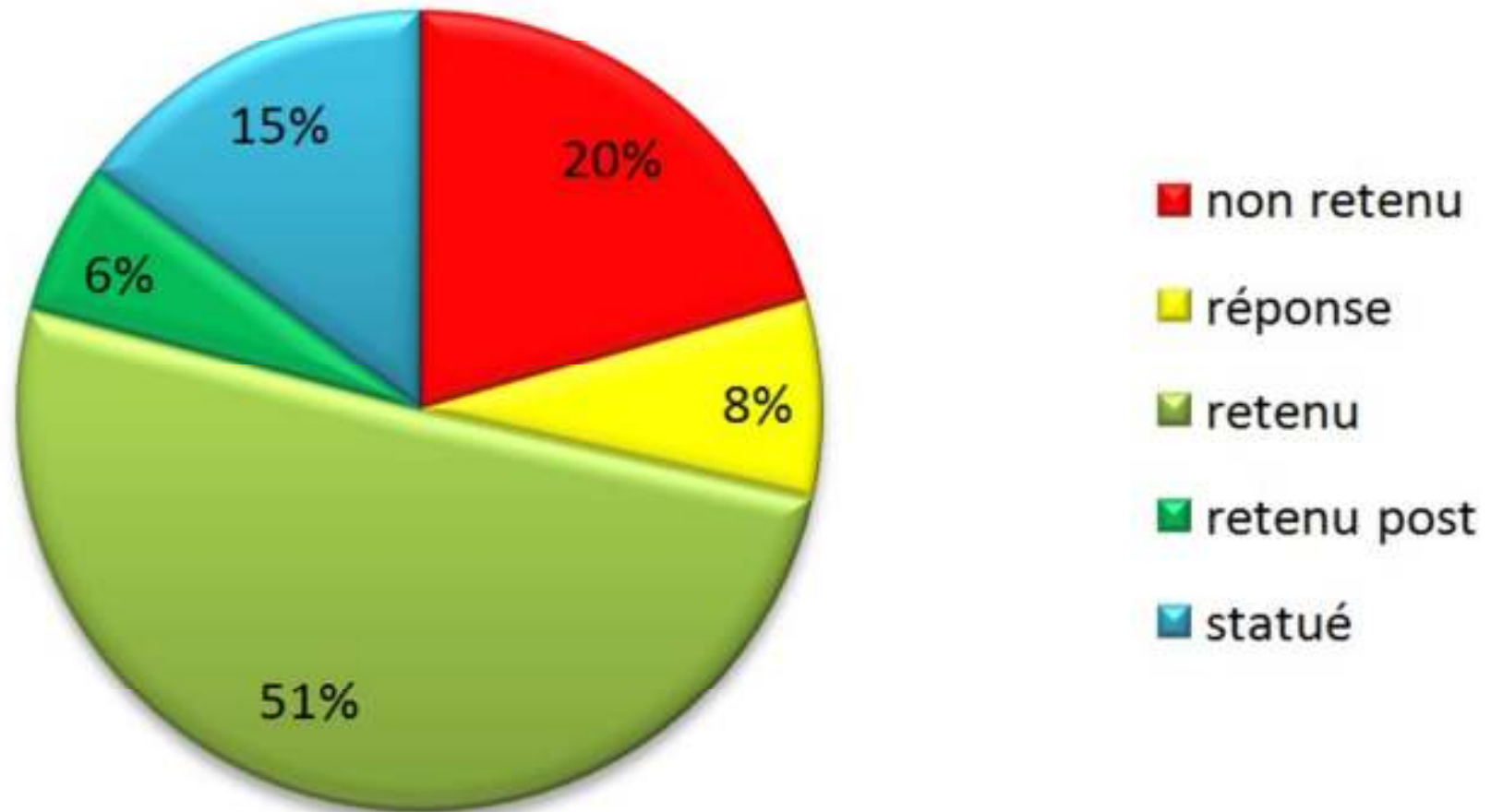
■ général ■ éditorial ■ technique ■ question



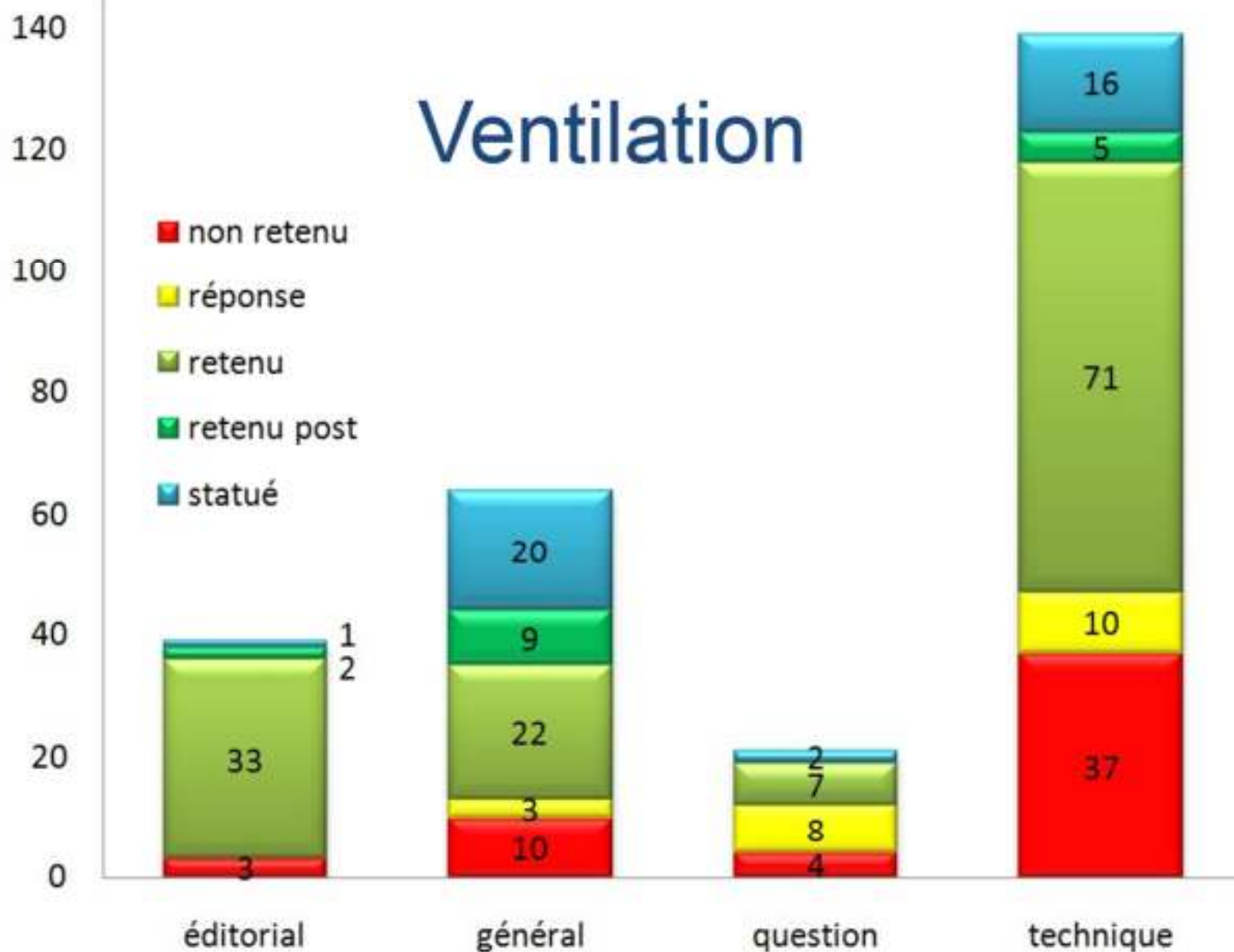
Commentaires selon organismes



Suivi des commentaires PCRS



Ventilation





➤ Publication PCRS v 1.0 le 17/06/2015



➤ Disponible ICI :

http://cnig.gouv.fr/wp-content/uploads/2015/06/CNIG_PCERS_v1.0.pdf



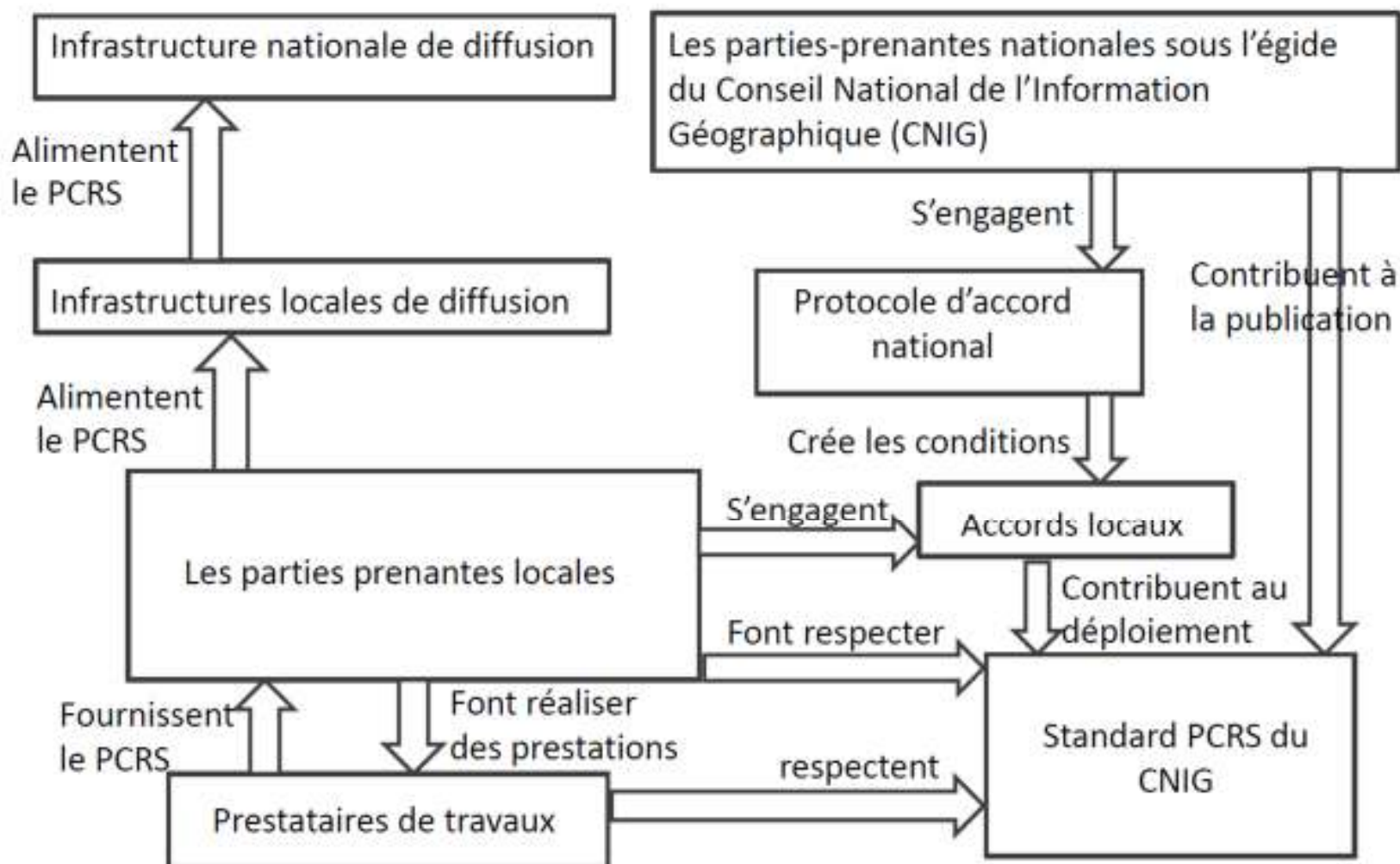
2. Réunions du GT-2 « GOUVERNANCE » du 3 avril 2015

- Signature prévue du protocole PCRS le 24/06 au Palais du Luxembourg
 - un texte fruit d'un travail collectif entre exploitants de réseaux, collectivités et opérateurs nationaux.
 - les signataires s'engagent sur des principes qui définissent le cadre des accords locaux.



1.Actualités du CNIG

Schéma de déploiement du Plan Corps de Rue Simplifié (PCRS)





NIVEAU LOCAL

- Créer les conditions pour les accords locaux
- Appliquer le standard PCRS
- Maintenir le PCRS constitué
- Assurer les conditions de sa diffusion au niveau local
- Initialiser les accords locaux avec le noyau des parties-prenantes sensibilisées.

NIVEAU NATIONAL

- Mettre en place un observatoire du déploiement
- Maintenir le standard PCRS
- Créer les conditions d'une agrégation du PCRS et diffusion par une infrastructure nationale ad hoc.



Observatoire Régional DT-DICT DREAL Pays de la Loire





Expérimentations techniques

Cédric SEIGNEURET





Actions de communication

Peggy MINGOT
et
Bénédicte DURAND





PERSPECTIVES



Relevé de décision du GT du 25/11/2014 :

- Partager sur les démarches en cours dans les collectivités au niveau technique, organisationnel, financier y compris les modèles économiques envisagés,
- Capitaliser les expériences dans la région et en dehors,
- Sensibiliser, acculturer les collectivités n'ayant pas de services topographiques,
- Inventorier les solutions techniques proposées par les prestataires dans les modes de détection et de constitution du RTGE,
- Comment mutualiser avec ERDF, comment associer les autres gestionnaires de réseaux ?
- Assurer une veille réglementaire en lien avec les travaux du groupe CNIG,
- Suivre les collectivités déjà engagées sur l'appel à commentaire du PCRS,
- Réaliser une carte et un annuaire des communes soumises au décret en 2019 et 2026 ; lien avec l'observatoire des DT/DICT.



MERCI DE VOTRE ATTENTION

Vincent DESHOUX

Animateur du programme GÉOPAL
Agence Régionale des Pays de la Loire

02.40.48.68.08

06.73.89.52.86

v.deshoux@agence-paysdelaloire.fr

www.geopal.org