

**inop**  
2008

Les rencontres  
de l'innovation  
publique et de l'administration électronique

23 et 24 septembre 2008  
Cité Internationale des Congrès de Nantes

RÉUSSIR ENSEMBLE LA MODERNISATION  
DES SERVICES PUBLICS LOCAUX !

**Club SIG 44  
et mutualisation  
de données  
géographiques**

Mercredi 24 septembre 2008

# Éléments de contexte

- Le renforcement des textes législatifs confiant aux collectivités des missions qui impliquent l'utilisation et la diffusion d'informations géographiques
- Depuis 5 ans, le déploiement des SIG s'étend à tous les échelons territoriaux des collectivités locales
- De multiples organismes interviennent sur le même territoire et chaque organisme a besoin des données disponibles chez les autres
- L'information géographique coûte cher !



## Extrait d'une convention

“ ... Considérant,

Que pour les politiques publiques ou les interventions qu'ils mettent en œuvre à destination des citoyens, les services des organismes signataires sont amenés à produire ou faire produire pour leur compte, et à utiliser des informations géographiques numériques dans leurs domaines de compétence respectifs,

Que des informations produites pour une application SIG donnée, peuvent le cas échéant, être utiles pour d'autres usages que celui qui a motivé leur production initiale,

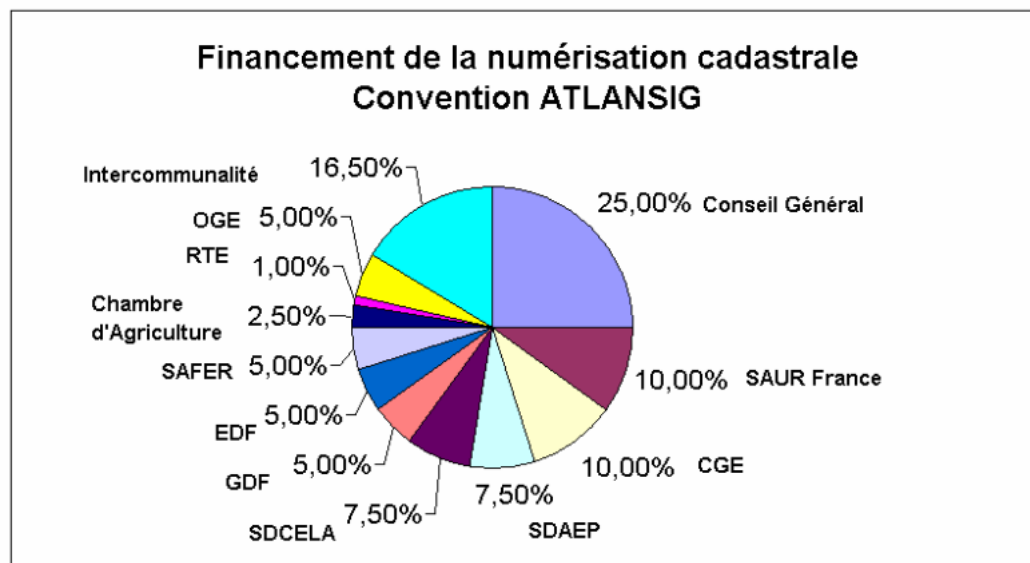
Qu'il est opportun, dans ces conditions, d'en favoriser les échanges de façon à **éviter les doublons et d'utiliser au mieux les fonds publics consacrés à leur production,**

Que ces échanges sont l'occasion de **partager la connaissance du territoire départemental, et d'améliorer la cohérence et l'efficacité de l'action publique locale, ...”**



# AtlanSIG

- Dispositif partenarial de numérisation du cadastre, sous maîtrise d'ouvrage EPCI
- 1 million de parcelles dématérialisées en 4 ans



La DDE est également signataire de la convention ATLANSIG.  
Elle s'engage à numériser les PLU des communes ayant approuvé leur PLU dans le cas où le cadastre vectorisé n'ait pas été disponible à ce moment là.

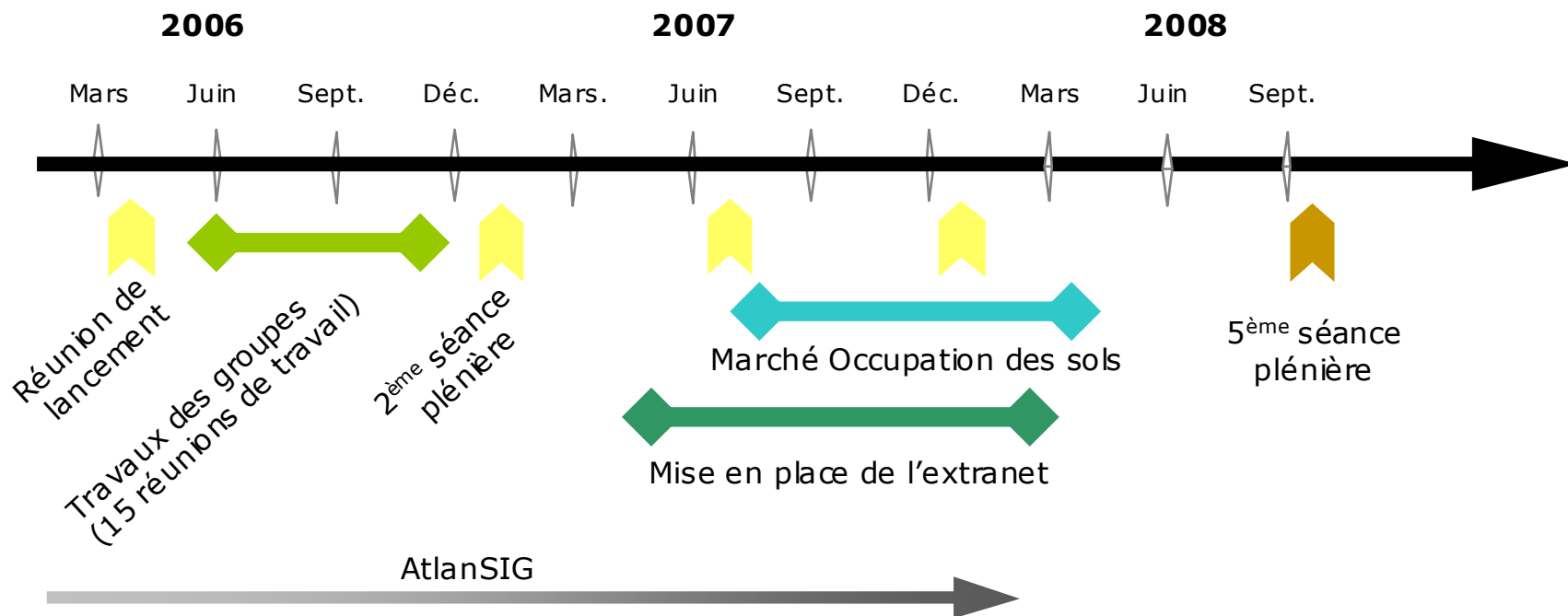


## Le Club SIG 44

- Une initiative départementale née de plusieurs besoins :
  - gouvernance en matière d'information géographique
  - partager des standards, des approches communes
  - dynamiser les échanges de données, partager les expériences et les savoir-faire
  
- Un réseau informel de praticiens locaux et d'utilisateurs SIG, appartenant aux collectivités locales, aux services de l'État, et au-delà, regroupant tous les producteurs et utilisateurs d'informations géographiques numériques



# Une approche s'inscrivant dans la durée



# Les axes forts identifiés

- L'acquisition et la co-production de données numériques
- La mutualisation d'outils techniques et d'ingénierie SIG
- Les échanges de données entre organismes
- La coordination, l'harmonisation (normalisation) et la généralisation des données structurantes
- Le partage d'expériences, de « bonnes pratiques », et la formation collective
- Le catalogage des données



## 3 actions initiales

Au commencement, lancement de 3 projets structurants pour rendre opérationnels le partage et la mutualisation



- Une base de données d'occupation réelle des sols
- Un guichet unique d'accès aux données géographiques départementales
- Inventorier et cataloguer le patrimoine de données existantes



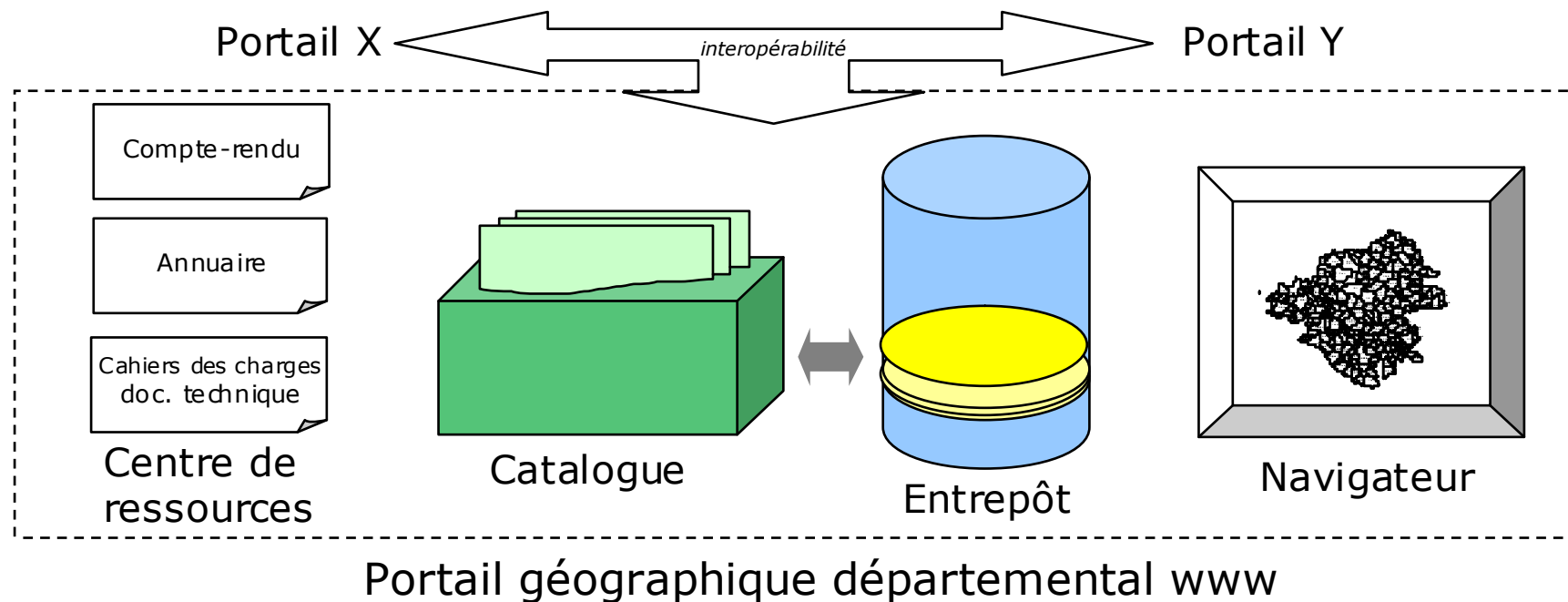


# La diffusion des référentiels IGN

- Mise à disposition gratuite en 2006 de la BD Ortho IGN 2004 à l'ensemble des acteurs de la sphère publique (collectivités, État) en partenariat avec les services de l'Etat.
- Poursuite de cette action en 2007 avec la rediffusion de nouvelles bases de données (BD Carto et Scan25).



## Vision consolidée du projet



- Extranet collaboratif embarquant différents services
- Objectifs : gagner du temps, simplifier et dynamiser les échanges de données
















# Club SIG44 et mutualisation de données géographiques

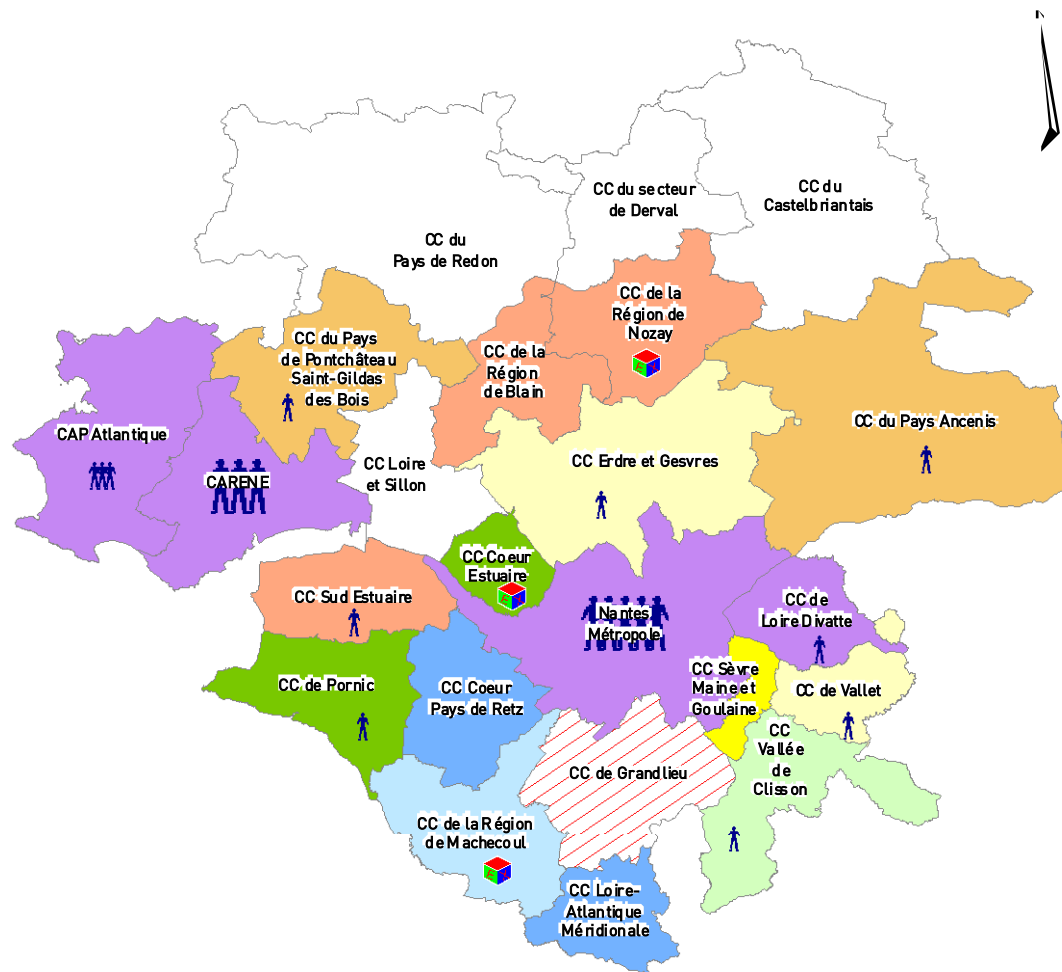
EQUIPEMENT SIG DES COLLECTIVITES LOCALES

## Les SIG dans les collectivités territoriales

0 5 10 20 Kilomètres

Echelle 1:440000e

LOGICIEL	EFFECTIF
 Choix encours	 1
 GE OMAP	 3
 GE OSIG	 15
 Géocompt	 25
 Imagis	
 INFOTP	
 Plusieurs	
 SIRAP	
 STAR	
 NETAGIS	
	GESTION
	 Externe



Cartographie © Avril 2008  
 Réalisation : Cellule information géographique  
 Fonds de carte : BDCarto® IGN  
 Source des données : Conseil général de Loire-Atlantique

SIG  
Conseil général

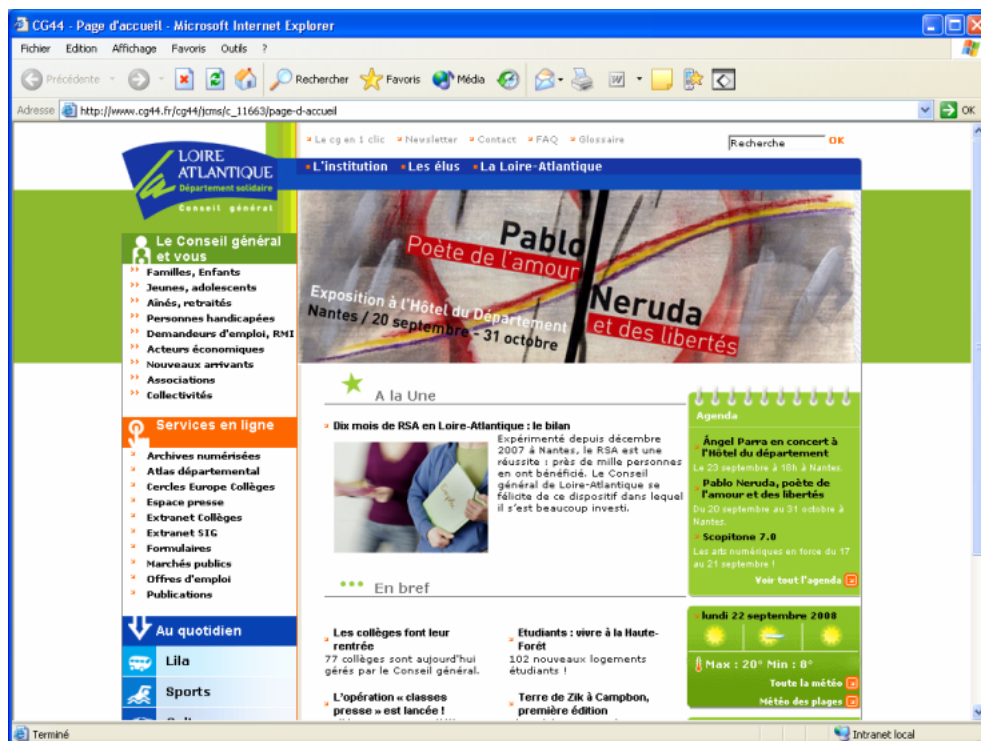


AT. 15 données territoriales



# Merci !

ochupin@cg44.fr  
www.cg44.fr



AT. 15 données territoriales